Гербы Белгородской области

Краеведение

Герб Белгородской области

- Размещение на геральдическом щите герба золотого льва и над ним одноглавого орла связано с конкретным историческим событием: достойным участием белгородцев в составе Белгородского армейского (полевого) полка в Северной войне 1700-1721 г.г. и особенно проявленном мужестве и отваге пехотинцев-белгородцев в Полтавской битве 27 июня 1709 г., окончившейся полным разгромом шведов. Лев в Белгородском гербе олицетворяет побеждённую Швецию - изображение льва было на королевском знамени Карла XII, а орёл был изображён на знамени предводителя русских войск - царя Петра I

Герб Алексеевского района



- В зелёном поле золотой подсолнух. Подсолнух символизирует тот факт, что в 1829 г. житель Алексеевки крестьянин Даниил Семёнович Бокарев первым в мире открыл способ получения масла из семян подсолнечника

Герб Белгородского района

- В разбитом начетверо чёрном и зелёном поле золотой лев и над ним обращённый вправо серебряный орёл.
  В основе герба лежит герб города Белгород и Белгородского уезда, утверждённый 21 июля 1893 г.

Герб Борисовского района



- Современный герб района создан на основе и по мотивам герба графов Шереметевых. Червлёный щит герба и золотая корона повторяют золотую корону в червлёном овале в золотом щите графов Шереметевых. Изображение дуба являлось главной фигурой нашлемника в гербе графов Шереметевых, являясь "символом служения Перуну древних обывателей южного балтийского поморья, откуда выехал на службу на Русь глава рода Андрей Кобыла". Серебряные кресты с расширенными краями, повторяющие в гербе графов Шереметевых герб Данцига (по мифическим родовым сказаниям, Данциг, Кёнигсберг и другие поморские города принадлежали предкам А. Кобылы), размещены по бокам дуба, как в нашлемнике герба графов Шереметевых размещены звезды

Герб Валуйского района



- В зелёном поле пирамида из золотых яблок. Современный герб Валуек повторяет исторический герб 1781 г.

  В нижней части - куча, накладенная пирамидою, яблок в зелёном поле. Яблоки символизируют великое изобилие сего плода

Герб Вейделевского района



- Геральдический щит, на серебряном фоне которого расположены три червлёных пиона и зелёными стеблями и листьями.

  Герб свидетельствует об уникальном реликтовом растении, произрастающем в вейделевских степях в основном по склонам балок

Герб Волоконовского района



- Геральдический шит, на золотистом фоне которого расположены три червлёных тюльпана с зелёными стеблями и листьями. Золотистый фон символизирует основное богатство края – хлеб. Три тюльпана – символы красоты местной природы. В Волоконовском парке ещё встречаются дикие тюльпаны. Считается, что в бутоне дикого тюльпана заключено счастье

Герб Грайворонского района

- В золотом поле летящий в правую сторону чёрный ворон с распростёртыми в диагональном направлении крыльями. В основе современного герба района лежит герб города Грайворон, утверждённый в 1841 г.

Герб Губкинского района

- Отклонившаяся стрелка компаса, символическое изображение магнита и чёрный треугольник террикона символизирует гигантские запасы железных руд в районе, а также горнодобывающее и горнообогатительное производство г. Губкина. Зелёный шит и золотой колос олицетворяют развитое сельскохозяйственное производство района

Герб Ивнянского района



- В рассечённом серебряном и лазоревом поле плакучая ива, переменяющая цвета с зелёного на золотой. В вольной части герб Белгородской области

Герб Корочанского района



- В серебряном поле три червлёных яблока с зелёными черенками и листьями. Современный герб Корочи повторяет исторический герб 1780 г. Изображение на гербе символизирует знаменитые корочанские сады

Герб Красненского района



- Символ Красненского района – золотистые грозди лесного орешка, расположенные на червлёном поле; именно ими красненцы платили дань в царскую казну

Герб Красногвардейского района



- На красном поле герба изображён бирюч – железное орудие, обвешанное звонками, которым в старину делали объявления на торговых местах, означающий имя города Бирюч, являющегося районным центром

Герб Краснояружского района



- В лазоревом щите над серебряной волнообразной оконечностью изображена золотая ветряная мельница на золотом, с червлёным обрывом, берегу; с обеих сторон от мельницы помещены по золотой дубовой веточке с желудями. Красный обрыв является «говорящим символом», раскрывающим название Красной Яруги, а две золотых дубовых веточки символизируют память о краснояружских меценатах – отце и сыне Харитоненко»

Герб Новооскольского района



- Современный герб повторяет исторический герб 1780 г. «В первой части щита герб Курский. Во второй части щита три большие рыбы, называемые вырезуб, ловящиеся в реке Оскол, каковых в других реках нигде не находится»

Герб Прохоровского района

- Волнистые пояса на гербовом щите символизируют реки Псёл и Северский Донец, берущие начало на прохоровской земле и входящие в бассейны рек Днепра и Дона. Изображённый на водоразделе меч символизирует ратные подвиги русских воинов со времён станично-сторожевой службы на историческом Муравском шляху в XVI – XVII в.в. до битвы на Прохоровском поле в июле 1943 г.

Герб Ракитянского района



- В серебряном поле на зелёных берегах прямо текущей лазоревой реки – две наклонённые друг к другу зелёных с золотыми стволами ракиты. Герб «говорящий» – две ракиты (белых ивы) на берегу реки Ракита

Герб Ровеньского района

- На зелёном поле золотой сноп пшеницы. В вольной части располагается герб Белгородской области. Герб символизирует плодородие и чернозёмы — богатство района

Герб Старооскольского района



- Современный герб повторяет исторический герб 1780 г. «В верхней части щита - герб Курский, в нижней - разделённой надвое: в красном поле ружье, а в зелёном поле золотая соха, ибо жители суть старинные воины, упражняющиеся в свободное время в хлебопашестве, для чего и военное орудие с орудиями тщательного хлебопашца соединены»

Герб Чернянского района



- В чёрном поле серебряная тройная гора и в ней чёрные врата с золотыми открытыми створками и порталом, завершённые вверху золотым восьмиконечным крестом. Изображение на гербе символизирует подземный монастырь в селе Холки неподалёку от Чернянки

Герб Шебекинского района

- Золотая бревенчатая башня с закрытыми воротами, чёрными бойницами, золотыми шатровыми кровлей и смотровой площадкой и прапором наверху символизируют ратные подвиги русских воинов по защите южных рубежей Русского государства со времён сторожевой и оборонительной службы на Нежегольском участке Белгородской засечной Черты в XVII в. до сражений на землях района в период Великой Отечественной войны 1941-1945 г.г. Две серебряные подковы по сторонам башни символизируют развитые в последние века на территории района земледелие и промышленность

Герб Яковлевского района



- Два меча в гербе района символизируют память о тяжёлых боях в ходе Курской битвы 1943 г., а лазоревые глыбы – технологию замораживания пород на большие глубины, впервые в мире применённую на Яковлевском руднике