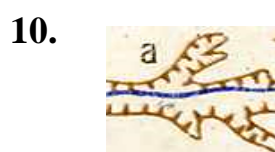


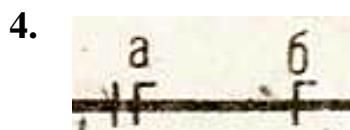
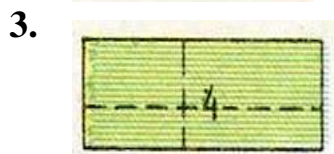



## Тест №1




### *Возможные варианты ответов:*

1. Озеро
2. Буреломы
3. Лесные и полевые дороги
4. Горелые и сухостойные леса
5. Электрораспределительная ж/д
6. Овраги
7. Промоины
8. Пески
9. Линия электропередач
10. Отдельно лежащие камни
11. Камышовые и тростниковые заросли
12. Пруд
13. Фруктовые и цитрусовые сады
14. Пункты государственной геодезической сети
15. Лиственный лес
16. Памятники и обелиски
17. Просеки
18. Луговая растительность

## Тест №2

1.



2.




3.



4.



5.



6.



7.




8.



9.



10.

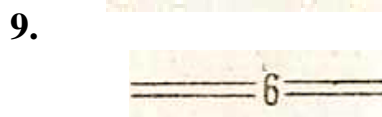



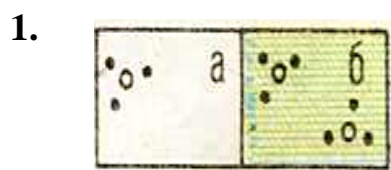


### *Возможные варианты ответов:*

1. Автомоб. дороги с покрытием, обсадки
2. Буреломы
3. Лесные и полевые дороги
4. Горелые и сухостойные леса
5. Капитальное сооружение башенного типа
6. Вырубленный лес
7. Поросль леса
8. Лиственный лес
9. Проходимое болото
10. Отдельно лежащие камни
11. Ветряные мельницы
12. Курганы, выражающиеся в масштабе
13. Фруктовые и citrusовые сады
14. Пункты государственной геодезической сети
15. Хвойный лес
16. Памятники и обелиски
17. Колодец
18. Радио- и телемачты



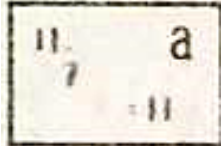





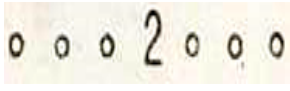

### Тест №3

#### *Возможные варианты ответов:*



1. Пересыхающие реки и озера
2. Буреломы
3. Курганы, не выражающиеся в масштабе
4. Горелые и сухостойные леса
5. Автомобильные дороги без покрытия
6. Редколесье
7. Кустарники
8. Пасеки
9. Линия электропередач на деревянных опорах
10. Отдельно стоящие деревья
11. Камышовые и тростниковые заросли
12. Пруд
13. Фруктовые и citrusовые сады
14. Пункты государственной геодезической сети
15. Жилые и нежилые строения в кварталах
16. Памятники и обелиски
17. Колодец с ветряным двигателем
18. Луговая растительность

## Тест №4


1. 
2. 
3. 
4. 
5. 
6. 
7. 
8. 
9. 
10. 

### *Возможные варианты ответов:*

1. Путьпровод над ж/д
2. Буреломы
3. Телеграфные конторы, телефонные станции
4. Узкие полосы леса и защитные лесонасаждения
5. Отдельные рощи
6. Вырубленный лес
7. Двухпутные ж/д и станция
8. Лиственный лес
9. Проходимое болото
10. Отдельно лежащие камни
11. Однопутная ж/д, трубы
12. Луговая растительность
13. Фруктовые и цитрусовые сады
14. Буреломы
15. Лиственный лес
16. Памятники, монументы, братские могилы
17. Кладбище
18. Радио- и телемачты

## Тест №5

1.



2.



3.



4.



5.



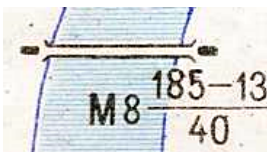
6.



7.



8.



9.



10.



### *Возможные варианты ответов:*


1. Мост металлический
2. Яма, невыраженная в масштабе
3. Курганы, не выражающиеся в масштабе
4. Грунтовые просёлочные дороги
5. Автомобильные дороги без покрытия
6. Склады горючего
7. Кустарники
8. Смешанный лес
9. Линия электропередач на деревянных опорах
10. Памятники и обелиски
11. Камышовые и тростниковые заросли
12. Торфоразработки
13. Обрывы
14. Заводы и фабрики
15. Жилые и нежилые строения в кварталах
16. Линия связи
17. Колодец с ветряным двигателем
18. Скопление камней

## Тест №6

1.



2.



3.




4.



5.



6.



7.



8.



9.



10.



### *Возможные варианты ответов:*

1. Путепровод над ж/д
2. Плотина
3. Телеграфные конторы, телефонные станции
4. Узкие полосы леса и защитные лесонасаждения
5. Места добычи полезных ископаемых
6. Вырубленный лес
7. Буреломы
8. Лиственный лес
9. Проходимое болото
10. Кварталы с преобладанием огнестойких сооружений
11. Выемки
12. Луговая растительность
13. Фруктовые и цитрусовые сады
14. Ямы, выражающиеся в масштабе
15. Водяные мельницы, лесопильни
16. Промоины
17. Кварталы с преобладанием неогнестойких строений
18. Линия электропередач