



Задание №1


Используя как можно больше условных знаков, нарисуй любую забавную картинку.

Пример:

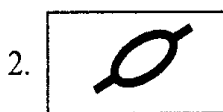
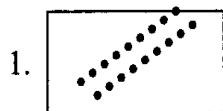


Задание №2.

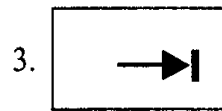

Кроссворд по условным знакам.



По вертикали:

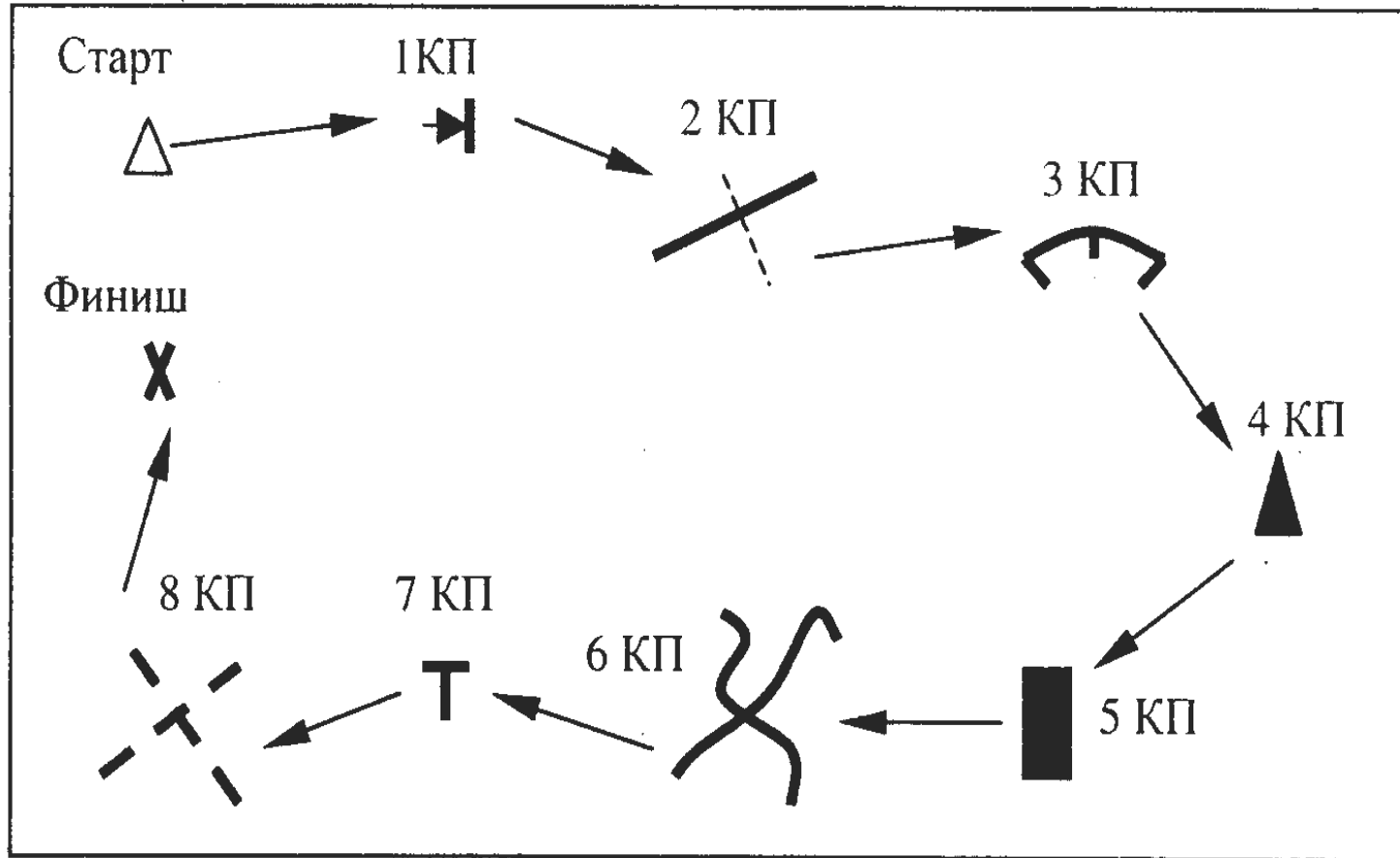


По горизонтали:

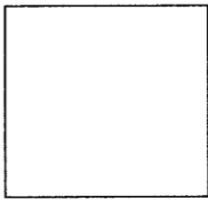


Задание №3.


Запомните за 30 секунд и воспроизведите за 3 минуты условные знаки спортивных карт, приведённые на схеме.




ПРОВЕРКА: задание выполнено правильно, если порядковый номер и условный знак совпадают. Средний результат - 5 пунктов.




Болото




Открытое пространство




Проход в заборе




Пещера




Бугор



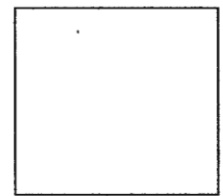
Тир




Бергштрих




Непреодолимая ограда




Просека




Яма




Парковка




Тропа




Шоссе




Развалины




Железная дорога




Виноградник




Пашня




Просёлочная дорога




Лужа




Постройка




Развилка




Заснеженная дорога




Карьер




Железная дорога




Телеграфная линия




Парковка




Лужа с водой




Высоковольтная линия




Развалины




камень




Преодолимый трубопровод




Тир




Группа камней




Маленькая башня




Пашня




Скальная стена



Отметка высоты




Тропа




Пункт питания




Яма



Бугор



Канава




Основная горизонталь




Вспомогательная горизонталь




Земляной вал




Скальная стена




Скальная яма




Большой камень




Песчаник




Начало ориентирования




Финиш




Опасный район




Непроходимая растительность




Необходимая река




Широкая лыжня




Заболоченность




Особый объект растительности




Особый объект рельефа




Нечеткая развилка




Узкая лыжня




Дорога без снега




Накатанная площадь




Тропа




Лыжня




Пункт питания




Воронка




Родник




Грунтовая дорога




Камень




Ручей




Ограда




Чёткая развилка



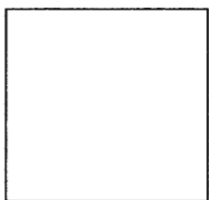
Озеро




Лужа с водой




Промоина




Тропинка




Преодолимая ограда




Кладбище




Проходимая растительность




Нечёткое болото




Микрояма



Медпункт



КП 1



Голые скалы